

 Agencia Nacional de Minería	GENERACIÓN DE TÍTULOS MINEROS		CÓDIGO: MIS3-P-008-F-003
	FORMATO		VERSIÓN: 2
	INFORME SOCIAL		FECHA VIGENCIA: 03/sept./2024

Fecha:	14	11	2025	Lugar	Caucasia- Antioquia
Objetivo General:	Garantizar el derecho a la participación real, inclusiva y efectiva de la comunidad, organizaciones sociales y entidades públicas y privadas en los procesos de titulación minera; así como la aplicación de los principios de coordinación, concurrencia y subsidiariedad en el proceso de titulación minera con el fin de armonizar la legislación ambiental, las políticas y normas municipales y/o departamentales con el desarrollo de los proyectos mineros.				
Alcance de las acciones y del Informe:	Este informe presenta el trabajo de relacionamiento realizado en el marco de la implementación del procedimiento de Audiencias Públicas Mineras para el Otorgamiento de Títulos Mineros en los diferentes lugares del país en el que se encuentran propuestas viabilizadas para el posible otorgamiento de títulos mineros. A su vez, brinda elementos de acciones con el fin de aportar la realización de la actividad minera en los territorios reconociendo las inquietudes, percepciones y expectativas de las comunidades con relación a la actividad minera y que se pueda hacer una minería para la vida al servicio de las comunidades y el país. Este informe social es de carácter público, en el mismo podrán encontrar material fotográfico y audiovisual de los procesos realizados en territorio, todo el material audiovisual cuenta con el permiso de los diferentes actores.				
Nombres y apellidos Quien realiza	Laura Estefanía Cruz Marín Edwin Castro Romero Paola Andrea Valdés Achury Pablo Andrés Rodríguez Buitrago Jimmy Parra Sergio Sarmiento Moncada Juan Pablo Castro			Rol contratista:	Social senior Social senior Social pedagógica Especialista SIG Especialista SIG Social junior Realizador Audiovisual
Nombres y apellidos Quien revisa	Luisa Fernanda Flórez Diana Chavarro Rodríguez			Rol contratista:	Contratista social Contratista social

1. Introducción

La Agencia Nacional de Minería (ANM), es la entidad del Estado que tiene por objeto principal administrar integralmente los recursos minerales, promover el aprovechamiento óptimo y sostenible de los recursos mineros de conformidad con las normas pertinentes y en coordinación con las autoridades ambientales en los temas que lo requieran, lo mismo que hacer seguimiento a los títulos de propiedad privada del subsuelo cuando le sea delegada esta función por el Ministerio de Minas y Energía de conformidad con la ley¹.

La ANM se compone en su organización, conforme al Decreto 4134 de 2011, por Presidencia, la Oficina Asesora Jurídica, la Oficina de Control Interno, la Oficina de Tecnología e Información y cuatro vicepresidencias: Vicepresidencia Administrativa y Financiera, Vicepresidencia de Contratación y Titulación, Vicepresidencia de

 Agencia Nacional de Minería	GENERACIÓN DE TÍTULOS MINEROS	CÓDIGO: MIS3-P-008-F-003
	FORMATO	VERSIÓN: 2
	INFORME SOCIAL	FECHA VIGENCIA: 03/sept./2024

Seguimiento, Control y Seguridad Minera y Vicepresidencia de Promoción y Fomento. Estas a su vez se dividen en grupos de trabajo según lo establecen las Resoluciones 206 de 2013, 790 de 2019 y 223 de 2021.

La Vicepresidencia de Contratación y Titulación Minera – VCT se encarga de implementar el procedimiento de Audiencia Pública Minera para el Otorgamiento de Títulos Mineros, con el objetivo de garantizar el derecho a la participación real, inclusiva y efectiva de la comunidad, organizaciones sociales y entidades públicas y privadas en los procesos de titulación minera; así como la aplicación de los principios de coordinación, concurrencia y subsidiariedad en el proceso de titulación minera con el fin de armonizar la legislación ambiental, las políticas y normas municipales y/o departamentales con el desarrollo de los proyectos mineros.

En el marco de implementación del [procedimiento de Audiencias Públicas Mineras](#), en el municipio de Cauca, Antioquia, se ha elaborado el presente documento con el fin de dar a conocer el proceso de relacionamiento con diferentes actores del municipio, sus posturas, inquietudes y expectativas con relación a la actividad minera en sus territorios, y el posible otorgamiento de las dos **(2) propuestas** de contrato de concesión (PCC) minera con materiales de arenas, gravas, minerales de oro, cobre y sus concentrados y **una** propuesta de contrato de concesión con requisitos diferencial (PCCD) con materiales preciosos. A la vez, presenta una lectura de contexto del municipio, un estado de la actividad minera del territorio, informe narrativo de la implementación del procedimiento en el municipio, un ejercicio de caracterización de actores claves relacionados con la actividad minera y, finalmente un concepto técnico social por parte de los profesionales encargados de implementar el proceso en este municipio.

Este procedimiento le apuesta a la visión del Gobierno con relación al respeto y cuidado de los recursos naturales no renovables (RNNR), que se basa en la soberanía nacional respecto de ellos y en su importancia estratégica para la reindustrialización de la economía, la transición energética, la soberanía alimentaria y la construcción de infraestructura pública.

La implementación del procedimiento de Audiencias Públicas Mineras para el otorgamiento de títulos mineros busca que la minería se lleve a cabo en los territorios al servicio de las comunidades y sus intereses, ya que sus voces son su eje fundamental. La minería con propósito también incluye respetar el ordenamiento del territorio alrededor del agua, garantizar la justicia social y la vida integral de las personas, el derecho a la alimentación y la búsqueda de transformaciones productivas que ayuden al país a su internacionalización y el respeto por el medio ambiente. Esta visión de la minería busca que la realización de esta actividad garantice la protección del medio ambiente, la participación de las comunidades, la generación de empleos, la construcción de encadenamientos productivos y la transferencia de conocimiento y tecnología. De esta manera, la minería se pone al servicio del país.

Desde estas consideraciones, en este informe se presentan los resultados del proceso de relacionamiento con autoridades territoriales, comunidad, proponentes, líderes, lideresas y organizaciones sociales, desarrollado en el marco de la implementación del procedimiento de Audiencias Públicas Mineras en el municipio de **Cauca, Antioquia**. A continuación, se presentan algunos aspectos para tener en cuenta:

 Agencia Nacional de Minería	GENERACIÓN DE TÍTULOS MINEROS	CÓDIGO: MIS3-P-008-F-003
	FORMATO	VERSIÓN: 2
	INFORME SOCIAL	FECHA VIGENCIA: 03/sept./2024

- El equipo encargado del proceso de relacionamiento diseñó e implementó diversas acciones y metodologías basadas en enfoques diferenciales y territoriales del municipio. Entre estas acciones se destacan visitas de campo, diálogos sociales, metodologías participativas, diálogos con autoridades locales, diálogos mixtos entre proponentes y comunidades; así como reuniones virtuales y presenciales con proponentes y sesiones pedagógicas. Estas actividades buscaron facilitar la comprensión del proceso de otorgamiento de títulos mineros, divulgar las propuestas viabilizadas en el municipio y explicar las diferentes figuras jurídicas relacionadas con la contratación y el ciclo minero. La información recopilada se registró en bases de datos, el informe escrito y en formato audiovisual realizado por el equipo, gestionado según las políticas de datos establecidas en la Ley 1581 de 2012.
- El proceso de relacionamiento con autoridades territoriales, comunidad, proponentes, líderes, lideresas y organizaciones sociales, desarrollado en el marco de la implementación del procedimiento de Audiencias Públicas Mineras en el municipio de **Caucasia, Antioquia**; se desarrolló en cuatro momentos:
 1. Fase de aproximación al territorio
 2. Fase de coordinación y concurrencia, diálogo y participación ciudadana
 3. Fase de pedagogía y diálogo social
 4. Fase de Audiencias Públicas Mineras (en adelante APM).

El detalle de estas actividades será descrito en el apartado 4 del presente informe.

2. Lectura de Contexto

El municipio de Caucasia está ubicado en el departamento de Antioquia, en la región del Bajo Cauca colombiano. Limita al norte con el departamento de Córdoba, al oriente con el municipio de Nechí, al sur con los municipios de Zaragoza y El Bagre, y al occidente con el municipio de Cáceres. Su ubicación estratégica lo convierte en un punto clave para el comercio y la movilidad en la región, conectando el interior del país con la costa Caribe.

Administrativamente, el municipio de Caucasia se divide en una cabecera municipal, 10 corregimientos y 50 veredas. Sus corregimientos son Margento, Piamonte, Palanca, Cacerí, Cuturú, El Guarumo, El Jardín, Puerto Colombia, San José de Uré y Villanueva. Actualmente, el alcalde electo para el periodo 2024-2027 es Jhoan Oderis Montes Cortés, quien ha planteado como ejes estratégicos para su mandato el desarrollo sostenible, bienestar social y fortalecimiento de la seguridad en el territorio.

 Agencia Nacional de Minería	GENERACIÓN DE TÍTULOS MINEROS	CÓDIGO: MIS3-P-008-F-003
	FORMATO	VERSIÓN: 2
	INFORME SOCIAL	FECHA VIGENCIA: 03/sept./2024



Fuente: Equipo de Audiencias Públicas Mineras
Vicepresidencia de Contratación y Titulación Minera – ANM

Población

El municipio de Caucaasia tiene una población total de 97.803 habitantes para el año 2024. La mayor parte de la población se encuentra en la zona urbana, con 87.807 personas, lo que representa aproximadamente el 90% del total, mientras que la zona rural alberga 10.616 habitantes, equivalentes al 10% de la población municipal

La distribución poblacional por grupos etarios muestra que la juventud (18-28 años) representa el 17.6% de la población, mientras que los adultos (29-59 años) conforman el grupo más numeroso, con el 38.8%. Los adultos mayores (60 años en adelante) suman 10.928 personas, representando el 11.17% de la población total, con una mayor concentración en la zona urbana. En términos de género, la población está equilibrada, con 50.173 mujeres (51.3%) y 47.630 hombres (48.7%). Un aspecto importante de la caracterización poblacional es la alta incidencia de pobreza multidimensional, con una tasa del 36%, y necesidades básicas insatisfechas (NBI), que afectan al 22.1% de la población urbana y al 58.5% de la rural, reflejando marcadas desigualdades entre ambas zonas.

Según el DANE, la población afrodescendiente representa aproximadamente el 12% del total de habitantes, mientras que los indígenas conforman alrededor del 2%, con presencia de comunidades Zenú y Emberá en la zona rural. La mayoría de la población se identifica como mestiza o sin adscripción étnica específica. Estos grupos étnicos enfrentan desafíos relacionados con el acceso a servicios básicos, empleo y oportunidades educativas, especialmente en los sectores más vulnerables del municipio

 Agencia Nacional de Minería	GENERACIÓN DE TÍTULOS MINEROS	CÓDIGO: MIS3-P-008-F-003
	FORMATO	VERSIÓN: 2
	INFORME SOCIAL	FECHA VIGENCIA: 03/sept./2024

Actividad económica

Caucasia es el eje del desarrollo económico del Bajo Cauca antioqueño, destacándose por su variada actividad productiva. La economía del municipio se basa en sectores clave como la minería, el comercio, la industria y la agricultura. La minería es una de las principales actividades económicas de Caucasia, con una alta concentración en los corregimientos de Cuturú, Palanca, Margento y Piamonte. En estas zonas, la explotación de oro ha sido tradicionalmente una fuente de empleo y sustento para muchas familias, aunque con una fuerte presencia de minería informal e ilegal. Además del oro, el municipio también produce plata y platino en menor proporción, así como materiales de construcción y de arrastre, como arenas, arcillas y gravas naturales. A pesar de la importancia del sector, los mineros enfrentan bajos niveles de productividad y falta de acceso a tecnologías adecuadas para la exploración, extracción y comercialización de los minerales.

El comercio es otro pilar fundamental, ya que Caucasia funciona como un centro de abastecimiento y distribución para los municipios cercanos, facilitado por su ubicación estratégica en la intersección de importantes vías de transporte. En el sector agropecuario, la ganadería juega un papel predominante, con extensas áreas dedicadas a la cría de bovinos para producción de carne y leche. Además, la agricultura contribuye al desarrollo local con cultivos como arroz, maíz, yuca y plátano, los cuales abastecen tanto el mercado interno como el regional. El municipio también presenta un creciente potencial para el ecoturismo, gracias a su biodiversidad y riqueza natural, que lo convierten en un destino atractivo para el turismo ecológico y de aventura. Estos sectores combinados hacen de Caucasia un punto neurálgico para el desarrollo económico del Bajo Cauca.

Lugares de interés ambiental

Caucasia cuenta con importantes ecosistemas que contribuyen a la biodiversidad y el equilibrio ambiental en la región. Entre sus principales áreas protegidas se encuentran el Distrito Regional de Manejo Integrado (DRMI) de las Ciénagas El Sapo y Hoyo Grande, que abarca 1.273,99 hectáreas y forma parte del Sistema Nacional de Áreas Protegidas (SINAP). Además, el municipio alberga 13.756,36 hectáreas de estrategias de conservación in situ, clasificadas como reservas de recursos naturales en la zona ribereña del Bajo Cauca. También se destaca la Serranía de San Lucas, una reserva forestal nacional que contribuye a la protección de la flora y fauna en la región.

En términos hídricos, Caucasia cuenta con una gran cantidad de cuerpos de agua, siendo los ríos Cauca y Nechí sus principales fuentes hídricas. Estos ríos forman extensos humedales, entre los que sobresale el complejo cenagoso de la Ciénaga Colombia, un ecosistema crucial para la regulación del agua y la conservación de especies acuáticas. Sin embargo, el municipio enfrenta amenazas ambientales como inundaciones recurrentes en temporadas de lluvias y erosión fluvial, lo que ha generado la necesidad de actualizar los planes de gestión del riesgo y desarrollar estrategias para la protección de estos ecosistemas.

Situaciones de orden público relevante

Los conflictos socioambientales derivados de la minería en Caucasia incluyen la contaminación del agua, del aire y del suelo debido al uso de sustancias químicas tóxicas, la pérdida de biodiversidad y la destrucción del hábitat natural. La falta de regulación y de formalización en el sector ha llevado a la sobreexplotación de recursos y a enfrentamientos entre comunidades, mineros informales y autoridades. Además, la insuficiente

 Agencia Nacional de Minería	GENERACIÓN DE TÍTULOS MINEROS	CÓDIGO: MIS3-P-008-F-003
	FORMATO	VERSIÓN: 2
	INFORME SOCIAL	FECHA VIGENCIA: 03/sept./2024

compensación social de los mineros informales hacia las comunidades afectadas ha generado descontento y protestas. Como respuesta, el municipio ha diseñado programas para regularizar la actividad minera y fomentar prácticas responsables, aunque la implementación de estos planes sigue siendo un desafío.

De acuerdo con el Registro Único de Víctimas (RUV), Caucasia cuenta con más de 49.500 personas afectadas por hechos victimizantes relacionados con el conflicto armado, como desplazamiento forzado, amenazas, desapariciones forzadas y violencia sexual. Entre los hechos más graves reportados en el municipio se encuentran enfrentamientos armados, atentados, reclutamiento de menores y la instalación de minas antipersona. En los últimos años, ha habido un aumento del 12% en las declaraciones de víctimas y un incremento del 33% en su ubicación dentro del municipio.

En Caucasia, la presencia de grupos armados ilegales como el Clan del Golfo, el Ejército de Liberación Nacional (ELN) y las disidencias de las FARC ha generado un ambiente de violencia y conflicto por el control territorial y de economías ilícitas, incluyendo el narcotráfico y la minería ilegal. La Defensoría del Pueblo ha emitido dos Alertas Tempranas, instando a la protección de los derechos humanos en la región. La Alerta Temprana N° 045-2020 describe una grave situación de orden público en Caucasia y otros municipios del Bajo Cauca, debido a la presencia de grupos armados ilegales como el Clan del Golfo (AGC) y el Bloque Virgilio Peralta Arenas (Caparrapos). Se reportan enfrentamientos por el control territorial y económico, afectando a la población civil con homicidios selectivos, masacres, desplazamientos forzados, reclutamiento de menores, violencia sexual y extorsión. Además, en varias zonas del municipio se imponen toques de queda de facto y restricciones a la movilidad.

Por su parte, la Alerta Temprana 04 del 2022 señala la presencia de grupos armados ilegales que buscan coaccionar la participación democrática y ejercer control territorial. Se identifican vulneraciones a los derechos humanos, incluyendo amenazas, homicidios selectivos, desplazamientos forzados y restricciones a la movilidad de la población. Además, la violencia política ha afectado a líderes sociales, defensores de derechos humanos y comunidades étnicas, quienes enfrentan riesgos adicionales en el ejercicio de su labor.

3. Actividad Minera

El día 25 de agosto de 2025 se llevó a cabo la reunión de Coordinación y Concurrencia, en el municipio de **CAUCASIA**, ANTIOQUIA, y se presentó el siguiente estado minero:

Tabla No. 1
Catastro minero – Municipio de CAUCASIA – ANTIOQUIA

Descripción	Cantidad
Títulos mineros	23
Solicitudes vigentes	47
Solicitudes de contrato de concesión viabilizadas técnica, ambiental, jurídica y económicamente	<u>3</u>

De acuerdo con la información anterior, se presenta la tabla con la información de los títulos vigentes en el municipio de CAUCASIA, ANTIOQUIA:

 Agencia Nacional de Minería	GENERACIÓN DE TÍTULOS MINEROS		CÓDIGO: MIS3-P-008-F-003
	FORMATO		VERSIÓN: 2
	INFORME SOCIAL		FECHA VIGENCIA: 03/sept./2024

Tabla No. 2
Títulos mineros vigentes – Municipio de CAUCASIA – ANTIOQUIA

No.	Código de expediente	Área Ha.	Etapas	Titular	Grupo de minerales
1	RKA-16001	131.9748	Exploración	(56275) Ladrillera Bajo Cauca S.A.	Arcilla
2	H6006005	5.6007	Explotación	(45190) Conambien S.A.S.	Materiales de construcción
3	HIDJ-06	74.8605	Explotación	(45190) Conambien S.A.S.	Materiales de construcción
4	JDG-14531	41.3787	Explotación	(45190) Conambien S.A.S.	Materiales de construcción
5	H6296005	49.7663	Explotación	(45190) Conambien S.A.S.	Materiales de construcción
6	H6162005	360.0061	Explotación	(45190) Conambien S.A.S.	Materiales de construcción
7	H6295005	223.7581	Explotación	(45190) Conambien S.A.S.	Materiales de construcción
8	H7414005	22.6615	Explotación	(53738) Arenera Santa Clara S.A.S.	Materiales de construcción
9	TEP-10021	349.919	Exploración	(83619) Toscano Mining S.A.S	Mineral de oro / mat. De construcción
10	IIH-08001	1936.716	Explotación	(56125) Zara Holdings S.A.S.	Mineral de cobre, mineral de cromo y otros
11	HHXK-01	8928.976	Explotación	(44960) Bogotá Coque LLC Sucursal Colombiana	Mineral de oro
12	HHXK-03	6316.9938	Explotación	(44960) Bogotá Coque LLC Sucursal Colombiana	Mineral de oro
13	ARE-SKM-08001X	138.9557	Explotación	(61026) Nilson Nieto Castillo, (17590) Vicente Jiménez Cuello	Mineral de oro
14	ARE-TB8-16011	398.7594	Explotación	(48490) Arles Galeano Castillo, (46453) Darío de Jesús Garces Diaz, (46553) Davidson Alfonso Garces Diaz, (62691) Fredis Casiano Castillo	Mineral de oro
15	KBB-08421	1957.1182	Explotación	(20320) Iván de Jesús Díaz Iglesias	Mineral de oro
16	ODH-08201	158.5082	Explotación	(33840) Hermelina Isabel Cardozo Calle	Mineral de oro
17	JAF-14191	1192.3684	Explotación	(59689) Luis Carlos Arias Espinal	Metales preciosos
18	R57011	35553.6234	Explotación	(63276) Mineros Aluvial S.A.S. BIC	Metales preciosos
19	ARE-SKM-08011X	260.8783	Explotación	(29445) Aurelio Piedrahita Ribón, (63959) Euclides Manuel Romero, (52268) Juan Carlos Ramos Olivero, (63960) Luis Alfredo Garay Coronado, (47268) Luis Eduardo Gómez Patiño, (41826) Manuel de Jesús López Torrez	Metales preciosos
20	IK1-14511X	737.0748	Explotación	(45469) Cristian David Llano Monsalve	Mineral de oro

 Agencia Nacional de Minería	GENERACIÓN DE TÍTULOS MINEROS				CÓDIGO: MIS3-P-008-F-003
	FORMATO				VERSIÓN: 2
	INFORME SOCIAL				FECHA VIGENCIA: 03/sept./2024

21	503244	103.6047	Exploración	(63276) Mineros Aluvial S.A.S. BIC	Mineral de oro
22	503248	1500.3761	Exploración	(63276) Mineros Aluvial S.A.S. BIC	Mineral de oro
23	503250	258.4535	Exploración	(63276) Mineros Aluvial S.A.S. BIC	Mineral de oro

Según la tabla anterior, se evidencia que en el municipio de CAUCASIA, los títulos cuentan con los principales grupos de minerales así: (10) para Mineral de Oro, (7) para Materiales de Construcción, (3) para Metales Preciosos, (1) para Arcilla, (1) para Mineral de Cobre, Mineral de Cromo y Otros, (1) para Mineral de Oro y Materiales de Construcción; para un total de Veintitrés (23) títulos activos en el sistema Anna Minería.

A continuación, se presentan las Cincuenta y Cuatro (54) solicitudes de Propuestas que tienen las siguientes características, Contrato de Concesión Minera PCC – Propuestas de Contrato de Concesión Minera con Requisitos Diferenciales PCCD, Solicitud de Legalización, Subcontrato y Áreas de Reserva Especial, que se han presentado ante la ANM para ser evaluadas técnica, económica, jurídica y de certificación ambiental.

Nota: Se presentan Cincuenta y Cuatro (54), ya que durante el desarrollo de este documento y la realización de la reunión de Coordinación y Concurrencia, se solicitaron SIETE (7) áreas adicionales.

Tabla No. 3
Solicitudes vigentes – Municipio de CAUCASIA – ANTIOQUIA

No.	Código de expediente	Modalidad	Área Ha.	Solicitante	Grupo de minerales
1	KAQ-11171	Contrato de concesión (I 685)	9985.4966	(46448) Encenillos SOM	Metales preciosos
2	NFR-11201	Solicitud de legalización	180.3882	(46553) Davidson Alfonso Garces Diaz	Mineral de oro
3	ODA-10011	Solicitud de legalización	392.3596	(51650) Valmather S.A.S	Metales preciosos
4	500007	Contrato de concesión (I 685)	1667.65	(63276) Mineros Aluvial S.A.S. BIC	Minerales de oro y sus concentrados
5	500810	Contrato de concesión (I 685)	3373.7652	(63276) Mineros Aluvial S.A.S. BIC	Minerales de oro y sus concentrados
6	502124	Contrato de concesión (I 685)	7506.239	(82607) Proyecto Andino SAS	Mineral de oro cobre y mat. De const
7	502121	Contrato de concesión (I 685)	6478.6496	(82607) Proyecto Andino SAS	Mineral de oro cobre y mat. De const
8	502125	Contrato de concesión (I 685)	4355.9599	(82607) Proyecto Andino SAS	Mineral de oro cobre y mat. De const
9	502130	Contrato de concesión (I 685)	4530.7708	(82607) Proyecto Andino SAS	Mineral de oro cobre y mat. De const

 Agencia Nacional de Minería	GENERACIÓN DE TÍTULOS MINEROS			CÓDIGO: MIS3-P-008-F-003
	FORMATO			VERSIÓN: 2
	INFORME SOCIAL			FECHA VIGENCIA: 03/sept./2024

10	502129	Contrato de concesión (I 685)	6538.9585	(82607) Proyecto Andino SAS	Mineral de oro cobre y mat. De const
11	502132	Contrato de concesión (I 685)	8392.2811	(82607) Proyecto Andino SAS	Mineral de oro cobre y mat. De const
12	503245	Contrato de concesión (I 685)	639.8199	(63276) Mineros Aluvial S.A.S. BIC	Minerales de oro y sus concentrados
13	505981	Contrato de concesión (I 685)	494.8866	(61905) Raimond Andrade	Minerales de oro y sus concentrados
14	506015	Contrato de concesión (I 685)	995.9241	(63276) Mineros Aluvial S.A.S. BIC	Minerales de oro y sus concentrados
15	506014	Contrato de concesión (I 685)	730.0854	(63276) Mineros Aluvial S.A.S. BIC	Minerales de oro y sus concentrados
16	506091	Contrato de concesión (I 685)	370.561	(63276) Mineros Aluvial S.A.S. BIC	Minerales de oro y sus concentrados
17	ARE-507707	Área de reserva especial	329.2105	(34303) Luis Fernando Marsiglia Escobar	Minerales de oro y sus concentrados
18	508020	Contrato de concesión (I 685)	282.6745	(89715) Gildardo de Jesús García Correa	Minerales de oro y sus concentrados
19	ARE-508221	Área de reserva especial	377.9927	(89302) Luz Marina Rojas Castro, (90203) Mabel Rosario Peña Salazar	Minerales de oro y sus concentrados
20	508613	Contrato de concesión (I 685)	173.0273	(47614) Luis Fernando García Correa	Minerales de oro y sus concentrados
21	508615	Contrato de concesión (I 685)	2153.3042	(51096) Eliecer de Jesús Echavarría Gómez	Minerales de oro y sus concentrados
22	508630	Contrato de concesión (I 685)	101.1424	(47614) Luis Fernando García Correa	Minerales de oro y sus concentrados
23	508676	Contrato de concesión (I 685)	253.5741	(80828) Quirema S.A.S	Mineral de oro mat. De const
24	508767	Contrato de concesión (I 685)	363.3149	(87292) Daniel Gómez Villegas	Materiales de construcción
25	ARE-509414	Área de reserva especial	3712.0183	(93855) Arley de Jesús Arango Blandón, (93857) Huber Antonio Arango Blandón, (93856) Marta Mirley Puerta Bustamante	Minerales de oro y sus concentrados
26	ARE-510231	Área de reserva especial	8160.0447	(71212) Paunita Emerald SAS	Materiales de construcción
27	ARE-510240	Área de reserva especial	7184.5913	(71212) Paunita Emerald SAS	Minerales de oro y sus concentrados
28	ARE-510355	Área de reserva especial	4628.9793	(95655) Hugo Alexander Bedoya	Materiales de construcción
29	ARE-510444	Área de reserva especial	416.7492	(96787) Luciano Segundo Pérez Beleño, (72050) Nelson Andrés De La Ossa Estarita	Minerales de oro y sus concentrados
30	ARE-510462	Área de reserva especial	4155.1697	(95655) Hugo Alexander Bedoya	Minerales de oro y sus concentrados
31	ARE-510461	Área de reserva especial	7903.8088	(95655) Hugo Alexander Bedoya	Minerales de oro y sus concentrados

 Agencia Nacional de Minería	GENERACIÓN DE TÍTULOS MINEROS		CÓDIGO: MIS3-P-008-F-003
	FORMATO		VERSIÓN: 2
	INFORME SOCIAL		FECHA VIGENCIA: 03/sept./2024

32	ARE-510594	Área de reserva especial	51.1973	(97246) María Mayerlin Cáceres Guerrero	Minerales de oro y sus concentrados
33	ARE-510650	Área de reserva especial	542.4252	(97245) José Alfonso Mosquera Córdoba	Minerales de oro y sus concentrados
34	ARE-510715	Área de reserva especial	114.6204	(97580) María Camila Zabala Daza, (72633) Ramiro Andrés Restrepo Atencio	Mineral de oro mat. De const
35	ARE-510730	Área de reserva especial	3.6558	(97400) Asociación de Minería Limpia y Agricultura	Minerales de oro y sus concentrados
36	510795	Contrato de concesión diferencial	97.5518	(97554) Leonardo Londoño Salazar	Metales preciosos
37	ARE-510843	Área de reserva especial	159.7453	(72633) Ramiro Andrés Restrepo Atencio, (97963) Reinaldo Ossa Zabala Miguel	Minerales de oro y sus concentrados
38	ARE-510896	Área de reserva especial	4903.8984	(98129) Yilmar Alberto Ibarguen Chala	Minerales de oro y sus concentrados
39	510913	Contrato de concesión (I 685)	1076.7255	(98088) Transportes Gutiérrez Parra SAS	Metales preciosos
40	HHXK-01-101	Subcontrato	149.8766	(98787) Lucky Equipos S.A.S	Mineral de oro
41	ARE-511158	Área de reserva especial	147.5386	(99104) Eder Luis Calle Hernández, (99103) Gabriel Efraín Vanegas Mejía	Minerales de oro y sus concentrados
42	503244-101	Subcontrato	30.4717	(99142) Almagro Group Inversiones SAS	Minerales de oro y sus concentrados
43	ARE-511183	Área de reserva especial	621.8624	(46426) Luis Javier Zabala Jaramillo, (96770) Marta Lucia Gil Torres	Metales preciosos mat. De const
44	ARE-511360	Área de reserva especial	2700.3783	(99622) Eider Johan Álvarez Correa, (90582) Wilmer Dubán Álvarez Correa	Metales preciosos
45	ARE-511487	Área de reserva especial	249.9425	(77627) Erika Patricia Mendoza Diaz, (99958) Jorge Enrique Márquez Guzmán, (99959) Mario Luis Lobo Martínez, (77626) Misael Obdulio Zapata Granda	Minerales de oro y sus concentrados
46	511531	Contrato de concesión (I 685)	279.2654	(41315) Dairo Emilio Monsalve Hincapié	Mineral de oro mat. De const
47	511554	Contrato de concesión (I 685)	148.777	(100174) Francy Elena Avendaño Gómez	Mineral de oro mat. De const
48	511557	Contrato de concesión (I 685)	110.9446	(57285) Diego Luis Ramírez Sánchez, (96802) Grupo Empresarial Proconstruc SAS	Materiales de construcción
49	ARE-511584	Área de reserva especial	99.9648	(95523) José Manuel Romero Sosa, (95636) Oscar Alonso Casiano Rada, (95507) Rafael Esteban Sáenz Romero	Minerales de oro y sus concentrados
50	ARE-511600	Área de reserva especial	529.1899	(96871) Cecilio Becerra Palacios, (96866) Orlando Gómez Patiño	Minerales de oro y sus concentrados
51	503248-103	Subcontrato	73.1352	(100711) Inversiones Grijalva SAS	Minerales de oro y sus concentrados
52	503248-101	Subcontrato	64.5974	(100703) Agroinversiones Ancestrales S.A.S	Minerales de oro y sus concentrados

 Agencia Nacional de Minería	GENERACIÓN DE TÍTULOS MINEROS		CÓDIGO: MIS3-P-008-F-003
	FORMATO		VERSIÓN: 2
	INFORME SOCIAL		FECHA VIGENCIA: 03/sept./2024

53	503248-102	Subcontrato	75.5696	(100708) Inversiones Y Desarrollo Esquivel SAS	Minerales de oro y sus concentrados
54	511818	Contrato de concesión diferencial	99.9798	(100798) Inversiones La Ilusión Gold S.A.S.	Minerales de oro y sus concentrados

De las Cincuenta y Cuatro solicitudes vigentes presentadas en el municipio, se puede evidenciar que según las áreas presentadas son para pequeña, mediana y gran minería, y en grupo de minerales generalizados se distribuyen así: (34) para Mineral de Oro, (05) para Metales Preciosos, (04) para Materiales de Construcción, (04) para Mineral de Oro y Materiales de Construcción, (06) para Mineral de Oro, Cobre y Materiales de Construcción y (01) para Metales Preciosos y Materiales de Construcción; son Propuestas de Contrato de Concesión (PCC), Contrato De Concesión Diferencial (PCCD), Solicitud de Legalización, Subcontrato y Área De Reserva Especial. De estas, Cincuenta y Un (51) se encuentran en proceso de evaluación y las restantes Tres (3) ya cumplieron con los requisitos jurídicos, técnicos, económicos y de certificación de zonificación ambiental (este último en cumplimiento de la sentencia denominada “Ventanilla Minera”), es decir que, esta última se encuentran viabilizadas para avanzar en la implementación del procedimiento de Audiencias Públicas Mineras para el posible otorgamiento de título minero. En la siguiente tabla, se presenta la información detallada de las Tres (3) propuestas viabilizadas que fueron concertadas con la Autoridad territorial para avanzar hacia la Audiencia Pública Minera:

Propuestas viabilizadas en el municipio de CAUCASIA, ANTIOQUIA

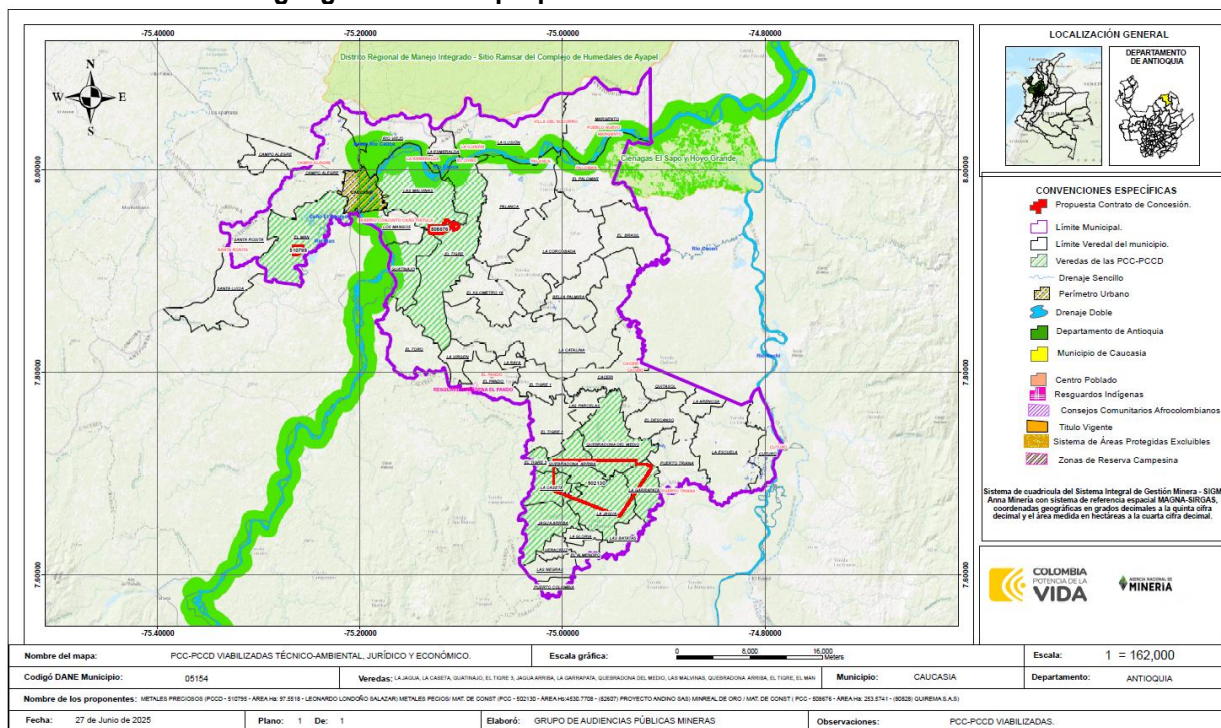
Respecto a las propuestas viabilizadas en el municipio se encuentran Tres (3) que a la fecha ya han cumplido con los requisitos jurídicos, técnicos, económicos y de certificación ambiental en cumplimiento de la sentencia denominada “Ventanilla Minera”, y que están actualmente dentro del procedimiento de Audiencia Pública Minera para el posible otorgamiento de título minero. Las Tres (3) solicitudes están bajo la figura de Propuestas de Contrato de Concesión -PCC- Y Propuesta de Contrato Diferencial -PCCD. En la siguiente tabla, se presenta la información detallada de las Tres (3) propuestas viabilizadas para el posible otorgamiento de título minero en el municipio de CAUCASIA en ANTIOQUIA:

Tabla No. 4
Propuestas viabilizadas - Municipio de CAUCASIA- ANTIOQUIA

No.	Año	Modalidad	Código de expediente	Fecha de radicación	Municipios	Area_ha	Solicitante	Grupo de minerales
1	2021	PCC	502130	15/07/2021	Caucasia	4530.7708	(82607) Proyecto Andino SAS	Metales preciosos/ mat. De const
2	2023	PCC	508676	16/11/2023	Caucasia	253.5741	(80828) Quirema S.A.S	Mineral de oro / mat. De const
3	2025	PCCD	510795	27/03/2025	Caucasia	97.5518	(97554) Leonardo Londoño Salazar	Metales preciosos

 Agencia Nacional de Minería	GENERACIÓN DE TÍTULOS MINEROS	CÓDIGO: MIS3-P-008-F-003
	FORMATO	VERSIÓN: 2
	INFORME SOCIAL	FECHA VIGENCIA: 03/sept./2024

Mapa No. 2
Plano ubicación geográfica de las propuestas de contrato de concesión viabilizada



Fuente: AnnA Minería. 2025

Teniendo en cuenta el mapa anterior se puede evidenciar que las propuestas se encuentran ubicadas en las siguientes veredas LA JAGUA, LA CASETA, EL TIGRE 3, JAGUA ARRIBA, LA GARRAPATA, QUEBRADONA DEL MEDIO, QUEBRADONA ARRIBA, GUATINAJO, LAS MALVINAS, EL TIGRE y EL MAN. Zonas en las que se encuentran las comunidades que serán directamente impactadas positiva o negativamente por los posibles proyectos mineros.

4. Informe narrativo de la implementación del procedimiento en el territorio

El desarrollo del procedimiento en el municipio comprendió cuatro etapas.

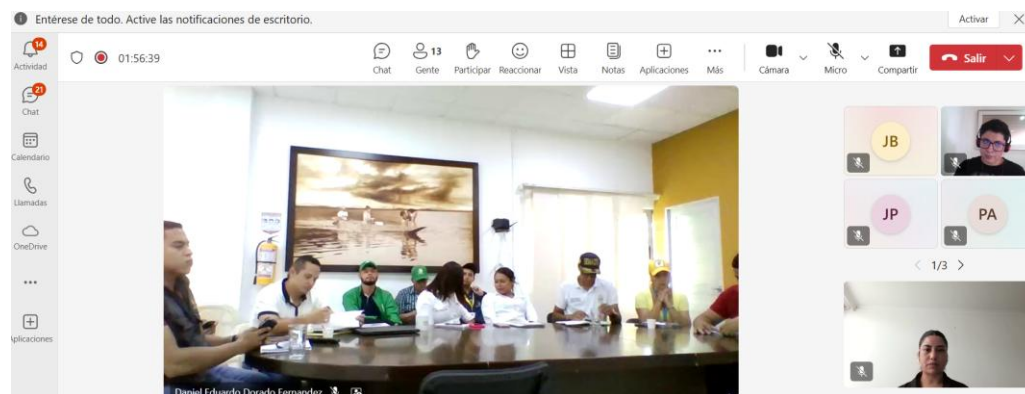
Fase1: Aproximación al territorio. Se llevó a cabo **el miércoles 26 de marzo de 2025** y tuvo como objetivo principal dar inicio al procedimiento de Audiencias Públicas Mineras en el municipio de **Caucasia, Antioquia**. Durante este primer acercamiento, se establecieron espacios de diálogo con autoridades territoriales, con el fin de identificar la ubicación de los polígonos solicitados y levantar información clave del municipio, que permita el desarrollo de actividades proyectadas durante el procedimiento. Posteriormente, por solicitud de la Alcaldía, se presentó el estado de los títulos mineros en el municipio. Esta información permitió identificar las áreas en etapa de propuesta, así como aquellas con títulos vigentes. Con ello, se busca brindar mayor claridad sobre la situación actual de la actividad minera formal en el territorio.

 Agencia Nacional de Minería	GENERACIÓN DE TÍTULOS MINEROS	CÓDIGO: MIS3-P-008-F-003
	FORMATO	VERSIÓN: 2
	INFORME SOCIAL	FECHA VIGENCIA: 03/sept./2024



Aproximación al territorio, Caucaasia, Antioquia. Equipo Audiencias Públicas Mineras - VCT

Fase 2: Coordinación y Concurrencia, Diálogo y participación ciudadana: se desarrolló entre la semana del 07 al 10 de octubre y el 25 de agosto de 2025 tuvo como objetivo, realizar la reunión de Coordinación y Concurrencia con las autoridades territoriales de manera híbrida, así como desarrollar ejercicios de diálogo y participación ciudadana con las comunidades impactadas de los posibles proyectos mineros.



Reunión de coordinación y concurrencia Caucaasia. Equipo Audiencias Públicas Mineras – VCT

 Agencia Nacional de Minería	GENERACIÓN DE TÍTULOS MINEROS	CÓDIGO: MIS3-P-008-F-003
	FORMATO	VERSIÓN: 2
	INFORME SOCIAL	FECHA VIGENCIA: 03/sept./2024



Fase 2 Diálogo y Participación Ciudadana. Vereda La Caseta, Cauca, Antioquia, 9 de octubre del 2025. Equipo Audiencias Públicas Mineras – VCT

Fase 3: Pedagogía y diálogo social: se llevó a cabo en la semana del 04 al 07 de noviembre de 2025 y tuvo como objetivo, facilitar espacios de diálogo entre proponentes y comunidades impactadas por los posibles proyectos mineros con el fin de entablar una escucha activa entre los actores buscando posibles preacuerdos antes del desarrollo de la audiencia pública minera. A su vez, abrir espacios de pedagogía para dar respuesta a las inquietudes planteadas por los diferentes actores.

Fase 4: Audiencia Pública Minera: la APM será llevada a cabo el 26 de noviembre del 2025 a las 8:00 a.m. en las instalaciones del Auditorio Municipal de Cauca, Antioquia. Las Audiencias son el mecanismo de participación ciudadana fundamentada en el artículo 259 del Código de Minas, mediante el cual la Agencia Nacional de Minería o quien esta delegue, abre espacio de diálogo con la comunidad en general, el(los) proponente(s), las organizaciones sociales, las entidades públicas y privadas y demás interesados, para dar a conocer la información detallada de las propuestas de contrato de concesión minera. A la vez se realiza la preparación previa de la APM realizando una mesa de trabajo, donde se concilia las necesidades que se requieren para el desarrollo de la misma; participando los diferentes actores que asistieron durante todo el proceso de la implantación del procedimiento.

A continuación, se desarrolla el detalle de las actividades.

Primera fase: aproximación al territorio

El primer acercamiento se realizó en la semana de 18 al 21 de marzo del 2025, con la alcaldía municipal, contando con la participación de la Secretaría del Interior, Secretaría de Gobierno y la Secretaría de Planeación. Así mismo, se llevaron a cabo reuniones con la Secretaría departamental de Minas, la Personería municipal de Cauca, Antioquia. En estas reuniones, se presentó el procedimiento de Audiencia Pública Minera para el otorgamiento de contratos de concesión minera y se identificaron dinámicas, contexto y situaciones de conflictividad en las zonas de interés minero.

 Agencia Nacional de Minería	GENERACIÓN DE TÍTULOS MINEROS	CÓDIGO: MIS3-P-008-F-003
	FORMATO	VERSIÓN: 2
	INFORME SOCIAL	FECHA VIGENCIA: 03/sept./2024

Segunda Fase: Coordinación y concurrencia, diálogo y participación ciudadana

La segunda fase, se desarrolló del 07 al 10 de octubre y el 25 de agosto de 2025 y tuvo como objetivo realizar la reunión de Coordinación y Concurrencia con las autoridades territoriales. Adicionalmente, durante esta fase se desarrollaron ejercicios de diálogo y participación ciudadana con las comunidades ubicadas en las áreas de influencia de los posibles proyectos mineros.

a. *Coordinación y concurrencia*

Previo a la reunión de Coordinación y Concurrencia, el equipo de Audiencias Públicas Mineras – APM - abrió un espacio de encuentro virtual entre la ANM y representantes de la Secretaría de Planeación del municipio de **Caucasia**, como un primer paso para avanzar en la entrega de información geográfica de las áreas de las solicitudes viabilizadas para el posible otorgamiento de títulos mineros en Caucasia; con la entrega de esta información se acordó que la Secretaría de Planeación realizaría un informe técnico de análisis de las áreas de las solicitudes y sus superposiciones (usos del suelo) conforme al Instrumento de Ordenamiento Territorial vigente, en relación con los polígonos de las propuestas de contrato de concesión viabilizadas hasta la fecha. El informe emitido por la Secretaría de Planeación municipal sirvió como base de información para la socialización y análisis durante la reunión de coordinación y concurrencia entre las entidades territoriales y la ANM.



Fuente: Reunión de Coordinación y Concurrencia híbrida. 25 de agosto de 2025. Equipo Audiencias Públicas Mineras - VCT

Como segundo paso se realizó la reunión de Coordinación y Concurrencia entre la Agencia Nacional de Minería y la autoridad territorial de **Caucasia** el 25 de agosto del 2025. El propósito principal de este espacio fue socializar con el ente territorial y sus autoridades las tres (3) propuestas de concesión minera viabilizadas (dos PCC y una PCCD), y analizarlas en detalle según el informe realizado por la Secretaría de Planeación, basado en el esquema de Ordenamiento Territorial. En este encuentro, participó el alcalde municipal, la directora de Participación Ciudadana, director de Ordenamiento Territorial y Gestión del Riesgo, director de Productividad competitividad y Turismo, Secretaría de Medio Ambiente, Desarrollo Rural, Minería y Turismo,

 Agencia Nacional de Minería	GENERACIÓN DE TÍTULOS MINEROS	CÓDIGO: MIS3-P-008-F-003
	FORMATO	VERSIÓN: 2
	INFORME SOCIAL	FECHA VIGENCIA: 03/sept./2024

Enlace Étnico; Enlace Municipal de Víctimas, la Secretaría de Infraestructura, el asesor jurídico, la Personería municipal, CORANTIOQUIA y el PAL de Caucasia. Se acordó qué las áreas de las solicitudes eran adecuadas para las actividades mineras, destacando que la determinación final sobre la viabilidad de un proyecto minero se realizaría durante la fase de licenciamiento ambiental, considerando los factores ambientales, el uso del suelo y otras condiciones ambientales pertinentes. El acta de esta reunión se encuentra en el siguiente enlace, luego de ser puesta a consideración de los asistentes y de haberse dado traslado a todos los interesados y comunidad en general: <https://www.anm.gov.co/audiencia-y-participacion-de-terceros-programadas?page=9>




Fase 2 Diálogo y Participación Ciudadana. Las Malvinas, Caucasia, Antioquia, 10 de octubre del 2025. Equipo Audiencias Públicas Mineras - VCT

b. Diálogo y participación ciudadana

Para el segundo momento, desde el componente social del procedimiento, se realizaron dos (2) encuentros con el municipio de Caucasia con la comunidad de las veredas Quebradona Arriba, la Caseta, la Garrapata, la Jagua, Tigre 3 y el punto del encuentro fue en la vereda La caseta, el otro espacio se realizó en las Malvinas, con el objetivo de dar a conocer las propuestas de concesión viabilizadas para el municipio de Caucasia, así como, el procedimiento de APM. De las comunidades con las que se trabajó estuvieron presidentes de Juntas de Acción Comunal o secretarías que hacen parte de la JAC, comunidad indígena, comunidad negra y/o afro y habitantes de las veredas. Para este espacio, se hizo un diálogo social que utilizó el equipo de Audiencias Públicas Mineras (APM) para abrir espacios de diálogo y encuentro comunitario, los cuales permitieron identificar principales inquietudes, requerimientos y aspectos positivos manifestados por las comunidades.

Entre las principales inquietudes manifestadas por la comunidad se destacaron la preocupación por los posibles impactos ambientales derivados de la actividad minera, la falta de acceso a información clara y oportuna sobre los procesos, así como la necesidad de conocer el destino de los recursos del proyecto y su

 Agencia Nacional de Minería	GENERACIÓN DE TÍTULOS MINEROS	CÓDIGO: MIS3-P-008-F-003
	FORMATO	VERSIÓN: 2
	INFORME SOCIAL	FECHA VIGENCIA: 03/sept./2024

beneficio real para la población. Dentro de los requerimientos planteados se resaltaron la generación de empleo local, la realización de capacitaciones técnicas, el mejoramiento de las vías de acceso, la protección de las fuentes hídricas, el apoyo a proyectos productivos y comunitarios, y el fortalecimiento institucional. Como aspecto positivo, las comunidades valoraron la presencia de las entidades institucionales y expresaron su disposición para mantener espacios de diálogo con los proponentes del proyecto. Estas actividades se llevaron a cabo los días 9 y 10 de octubre con las comunidades que podrían verse directamente impactadas en caso de que se otorgue el título minero correspondiente.

En estos espacios se crearon mesas de seguimiento con la comunidad y Juntas de Acción Comunal-JAC de las veredas Quebradona Arriba, la Caseta, la Garrapata, la Jagua, Tigre 3, las Malvinas, donde se compartió información que se trabaja en cada reunión, los planos de las propuestas de concesión, el procedimiento de Audiencia Pública Minera en formato video e invitaciones a los espacios posteriores que se iban agendando. Estas mesas de seguimiento se crearon por WhatsApp para facilidad de la comunidad y con el objetivo de mantener informadas a las comunidades sobre el procedimiento de APM.

Los objetivos de estos encuentros fueron los siguientes:

- 1- Presentar el procedimiento de audiencias públicas mineras.
- 2- Dar a conocer el ciclo minero.
- 3- Identificar en los mapas oficiales las solicitudes viabilizadas en el municipio de Caucasia, haciendo énfasis en las que podrían afectar directa o indirectamente su territorio.
- 4- Identificar las principales inquietudes, requerimientos y aspectos positivos de las comunidades sobre las propuestas/solicitudes viabilizadas.
- 5- Creación de las mesas de seguimiento del procedimiento de APM

A continuación, se presentan las listas de inquietudes, requerimientos y expectativas manifestadas por las comunidades:

Fecha	Placa	Veredas	Comunidad	Inquietudes, requerimientos y aspectos positivos
09 de octubre de 2025	502130	La Jagua	Presidente de la JAC La jagua	Inquietudes <ul style="list-style-type: none"> • Los presidentes manifestaron que es necesario el acompañamiento y seguimiento por parte del Estado cuando se otorgan los títulos mineros para que no se siga desarrollando de manera inadecuada la minería en el territorio. • Si se llega a dar el posible proyecto minero los daños ambientales podrían desencadenar problemas a futuro como la calidad del aire y el recurso hídrico con el que cuentan algunas veredas tendría un impacto negativo en la comunidad. • Surgen dudas sobre los impuestos y obras que se realizan en el municipio (regalías). • Los representantes comunales expresaron inquietud por el posible impacto que la actividad minera podría generar sobre los cultivos y la producción agrícola de la zona. • Se señaló que el orden público presenta ciertas dificultades, lo cual podría afectar la estabilidad del territorio ante nuevos proyectos.
		Quebradona Arriba	Presidente de la JAC Quebradona Arriba	
		Quebradona del Medio	Presidente de la JAC Quebradona del Medio	
		La Garrapata	Presidente de la JAC La caseta	
		La Caseta	Presidente de la JAC Jagua Arriba	
		Jagua Arriba	Presidente de la JAC El tigre 3	
		El Tigre 3		

 Agencia Nacional de Minería	GENERACIÓN DE TÍTULOS MINEROS		CÓDIGO: MIS3-P-008-F-003
	FORMATO		VERSIÓN: 2
	INFORME SOCIAL		FECHA VIGENCIA: 03/sept./2024

			Comunidad de las diferentes veredas.	<ul style="list-style-type: none"> La comunidad manifestó preocupación por el riesgo de contaminación ambiental, especialmente en fuentes de agua, y por afectaciones en la salud derivadas de procesos de explotación minera. <p>Requerimientos</p> <ul style="list-style-type: none"> En caso de que se otorgue un título minero, los participantes solicitaron fortalecer los espacios de seguimiento y control ciudadano, de manera que se garantice la transparencia y el cumplimiento de los compromisos ambientales y sociales. Se propone que la autoridad competente realice un monitoreo constante sobre los impactos de proyectos previos para evitar la repetición de situaciones negativas. <p>Aspectos positivos</p> <ul style="list-style-type: none"> Algunos asistentes reconocieron que la presencia de proyectos mineros podría generar oportunidades económicas y mayor dinamismo en la economía local. Se destacó la posibilidad de mejorar la infraestructura vial y de servicios comunitarios con el desarrollo de nuevos proyectos. Se consideró importante evaluar alternativas de desarrollo complementarias que impulsen el progreso local más allá de la minería.
10 de octubre de 2025	508676	Las Malvinas		<p>Inquietudes</p> <ul style="list-style-type: none"> Los líderes comunales expresaron preocupación por los posibles efectos que la minería podría generar sobre las fuentes hídricas que abastecen a la población, señalando la importancia de garantizar su conservación. Se mencionó el temor por la afectación a las actividades productivas tradicionales, especialmente la ganadería y la agricultura, que constituyen la principal fuente de sustento para las familias del territorio. Algunos participantes manifestaron que la presencia de actores externos puede alterar la dinámica social y la tranquilidad de la comunidad, por lo cual solicitaron mantener un proceso de información y acompañamiento constante. <p>Requerimientos</p> <ul style="list-style-type: none"> En caso de avanzar con el trámite minero, la comunidad solicitó establecer mecanismos claros de veeduría ciudadana que permitan realizar seguimiento permanente a los compromisos ambientales, sociales y económicos derivados del proyecto. Se propuso garantizar la participación activa de las Juntas de Acción Comunal y líderes locales en los espacios de diálogo y socialización, de modo que las decisiones reflejen las necesidades del territorio.

 Agencia Nacional de Minería	GENERACIÓN DE TÍTULOS MINEROS	CÓDIGO: MIS3-P-008-F-003
	FORMATO	VERSIÓN: 2
	INFORME SOCIAL	FECHA VIGENCIA: 03/sept./2024

			<ul style="list-style-type: none"> Los asistentes sugirieron que la autoridad competente revise los antecedentes de otros títulos mineros en la región, para identificar posibles impactos y aplicar medidas preventivas. <p>Aspectos positivos</p> <ul style="list-style-type: none"> Los representantes comunales manifestaron que el desarrollo de proyectos formales y regulados podría favorecer el empleo local y la dinamización de la economía en la vereda, siempre que se realice de manera responsable. Se reconoció que la inversión derivada de los proyectos mineros podría contribuir al mejoramiento de la infraestructura vial, educativa y de servicios públicos. La comunidad destacó la importancia de fomentar proyectos complementarios en turismo, agricultura sostenible y emprendimiento rural, que permitan un desarrollo integral y equilibrado del territorio.
--	--	--	---

Tercera fase: Pedagogía y diálogo social



Convocatoria a los espacios de Pedagogías, Diálogo social y diálogo amplio en el municipio de Cauca.

En el tercer momento de la implementación del procedimiento para APM se proyectaron dos tipos de espacios con la comunidad, cada uno de acuerdo con diferentes metodologías. Por un lado, se convocaron espacios de diálogo social con los presidentes de las Juntas de Acción Comunal y comunidades de las veredas Las Malvinas, El Man, El Tigre, Guatinajo, Quebradona Arriba, la Caseta, la Garrapata, la Jagua, Tigre 3, donde se encuentran las solicitudes mineras que podrían convertirse en títulos mineros, con el objetivo de abrir el diálogo entre proponentes y comunidades con el fin de escuchar, dialogar e identificar posibles acuerdos entre ambas partes que permitan realizar una minería que beneficie al proponente y a la comunidad.

 Agencia Nacional de Minería	GENERACIÓN DE TÍTULOS MINEROS	CÓDIGO: MIS3-P-008-F-003
	FORMATO	VERSIÓN: 2
	INFORME SOCIAL	FECHA VIGENCIA: 03/sept./2024



Diálogo social en Malvinas, Caucasia. Equipo Audiencias Públicas Mineras - VCT

Por otro lado, se proyectó un espacio de diálogo social amplio a la ciudadanía interesada, con el objetivo de informar a las personas interesadas sobre las propuestas viabilizadas para el posible otorgamiento de títulos mineros en Caucasia y dar respuestas a las preguntas realizadas con relación a los procesos mineros desde el componente técnico, jurídico y social.

Cuarta fase: Preparación Audiencia Pública Minera

Para esta última fase, se llevaron a cabo en los espacios de diálogo con las comunidades, la autoridad territorial, y proponentes la Mesa de Trabajo APM, en la vereda Las Malvinas con el propósito de identificar los aspectos principales a considerar en el desarrollo de la audiencia en el municipio.

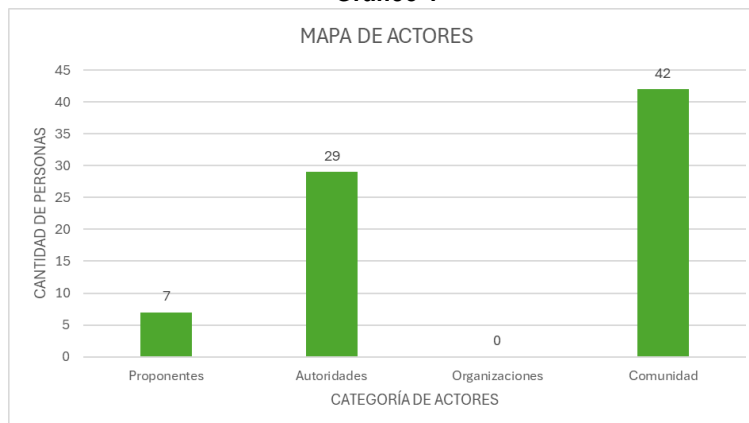
Se socializó de manera breve la organización de la agenda de la audiencia, el espacio de participación de la comunidad durante el evento, así como el proceso de convocatoria y registro para intervenir durante la audiencia. Se mencionó que la audiencia se tiene proyectada para el día 26 de noviembre del 2025 en el Auditorio de la alcaldía municipal de Caucasia, Antioquia, en el casco urbano del municipio, siendo un lugar central para la comunidad. Finalmente, se manifestó el interés de poder enviar la información de la audiencia para que pueda ser replicada con otros miembros de la comunidad.

5. Mapeo de Actores

A continuación, se realiza la identificación y caracterización de actores que participaron en la implementación del procedimiento de Audiencias Públicas Mineras en el municipio de Caucasia. Esta información proviene de las bases de datos oficiales de la implementación del procedimiento.

 Agencia Nacional de Minería	GENERACIÓN DE TÍTULOS MINEROS		CÓDIGO: MIS3-P-008-F-003
	FORMATO		VERSIÓN: 2
	INFORME SOCIAL		FECHA VIGENCIA: 03/sept./2024

Gráfico 1



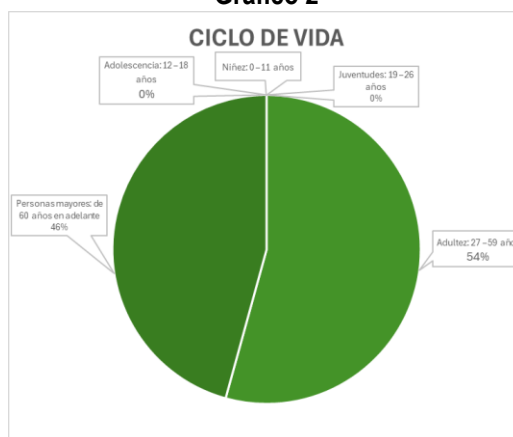
Información registrada en las bases de datos propias de la ANM en el marco de la implementación del procedimiento de APM en territorio

Teniendo en cuenta el gráfico anterior, se puede identificar que a la fecha han participado en la implementación del procedimiento 71 personas así: 42 personas participantes de las comunidades, 29 personas de las autoridades territoriales, 7 personas de proponentes y ninguna persona de organizaciones.

Comunidad

A continuación, se presentan los gráficos que son resultado de la caracterización y análisis de la participación de la comunidad como actor clave en el proceso de relacionamiento para el otorgamiento de títulos mineros. Se logró identificar el ciclo de vida, área de vivienda (si es rural o urbana), enfoque de género (femenino, masculino, LGBTI), enfoque étnico (indígena, NARP, Rom, campesinos), si cuenta con alguna discapacidad (si o no) y finalmente, si es víctima del conflicto (si o no).

Gráfico 2

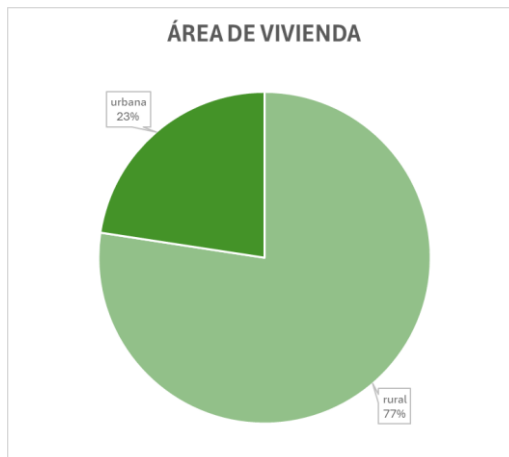


Información registrada en las bases de datos propias de la ANM en el marco de la implementación del procedimiento de APM en territorio

 Agencia Nacional de Minería	GENERACIÓN DE TÍTULOS MINEROS	CÓDIGO: MIS3-P-008-F-003
	FORMATO	VERSIÓN: 2
	INFORME SOCIAL	FECHA VIGENCIA: 03/sept./2024

Teniendo en cuenta el gráfico anterior, se logra identificar que, de las 42 personas participantes de las comunidades, se ubican en primer lugar las personas del ciclo de vida de adultez que va de los 27 a 59 años con diecinueve (19) personas, seguido de las personas mayores de 60 años con dieciséis (16) personas.

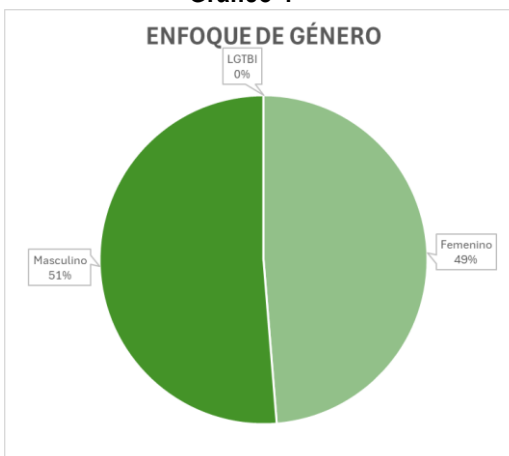
Gráfico 3



Información registrada en las bases de datos propias de la ANM en el marco de la implementación del procedimiento de APM en territorio

Del gráfico anterior se puede interpretar que, de las cuarenta y dos (42) personas registradas en las bases de datos de la categoría de comunidad, con relación al área de vivienda predominó la zona rural con veinticuatro (24) personas versus siete (7) personas que habitan en zona urbana.

Gráfico 4

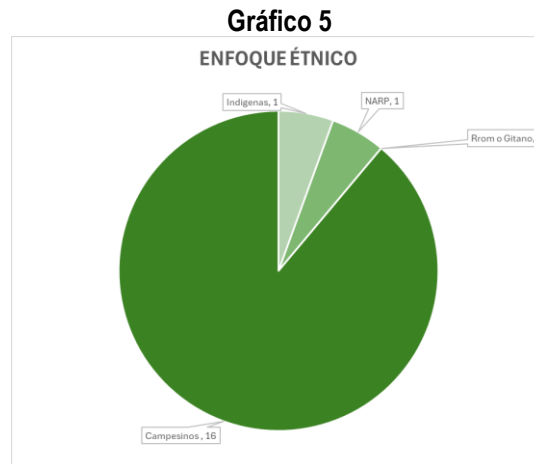


Información registrada en las bases de datos propias de la ANM en el marco de la implementación del procedimiento de APM en territorio

Del gráfico anterior se puede interpretar que, de las cuarenta y dos (42) personas registradas en las bases de datos de la categoría de comunidad, se encuentra lo siguiente: diecinueve (19) personas de la comunidad

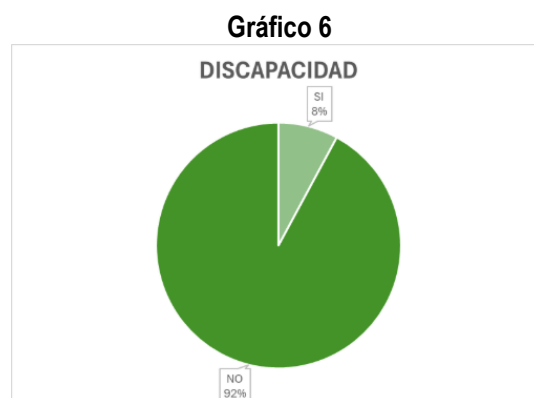
 Agencia Nacional de Minería	GENERACIÓN DE TÍTULOS MINEROS	CÓDIGO: MIS3-P-008-F-003
	FORMATO	VERSIÓN: 2
	INFORME SOCIAL	FECHA VIGENCIA: 03/sept./2024

se reconocen como género femenino, veinte (20) personas del género masculino, ninguna persona registró pertenecer a la comunidad LGBTI.



Información registrada en las bases de datos propias de la ANM en el marco de la implementación del procedimiento de APM en territorio

Del gráfico anterior se puede interpretar que, de las 42 personas registradas en las bases de datos de la categoría de comunidad, una (1) persona se reconoció como parte de las comunidades negras, afrocolombianas, raizales o palenqueras – NARP -, una (1) persona se reconoció como indígena, ninguna (0) persona se reconoció como perteneciente al pueblo Rrom o Gitano y diecinueve (19) personas se identificaron como parte de la comunidad campesina.



Información registrada en las bases de datos propias de la ANM en el marco de la implementación del procedimiento de APM en territorio

Teniendo en cuenta el gráfico anterior, se puede evidenciar que, de las 42 personas registradas, se caracterizó que veinticuatro (24) personas registraron no tener ninguna discapacidad y dos (2) personas registraron tener alguna discapacidad.

 Agencia Nacional de Minería	GENERACIÓN DE TÍTULOS MINEROS	CÓDIGO: MIS3-P-008-F-003
	FORMATO	VERSIÓN: 2
	INFORME SOCIAL	FECHA VIGENCIA: 03/sept./2024

Gráfico 7



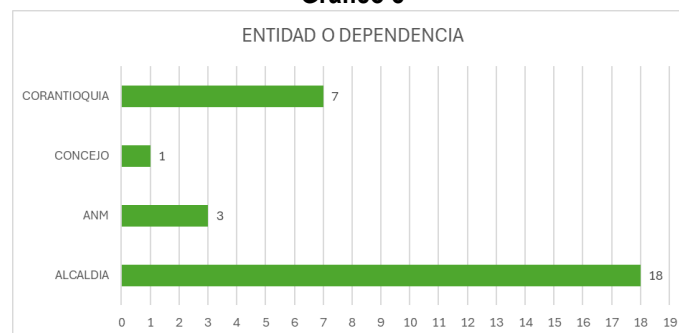
Información registrada en las bases de datos propias de la ANM en el marco de la implementación del procedimiento de APM en territorio

Teniendo en cuenta el gráfico anterior, se puede evidenciar que con relación a si son o no víctimas del conflicto armado, siete (7) personas registraron ser víctimas del conflicto armado, mientras que veintidós (22) personas registraron no ser víctimas.

Autoridades territoriales

Dentro del ejercicio de caracterización del mapa de actores de las autoridades territoriales se logró identificar la participación de 29 colaboradores de las instituciones o autoridades territoriales que participaron activamente en la implementación del procedimiento de Audiencias Públicas Mineras en los diferentes lugares.

Gráfico 8



Información registrada en las bases de datos propias de la ANM en el marco de la implementación del procedimiento de APM en territorio

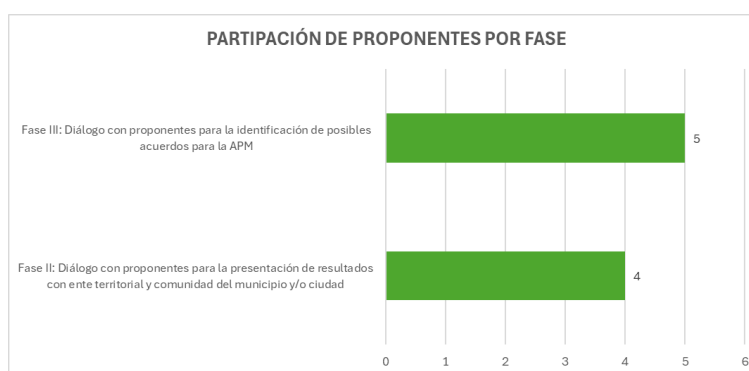
 Agencia Nacional de Minería	GENERACIÓN DE TÍTULOS MINEROS	CÓDIGO: MIS3-P-008-F-003
	FORMATO	VERSIÓN: 2
	INFORME SOCIAL	FECHA VIGENCIA: 03/sept./2024

Del gráfico anterior se logra destacar que, de las 29 personas registradas, participaron dieciocho (18) personas de la Alcaldía Municipal, seguido de siete (7) personas de parte de Corantioquia, tres (3) personas del Punto de Atención Local de la Agencia Nacional de Minería y una (1) persona del Concejo Municipal.

Proponentes

Dentro del ejercicio de caracterización del mapa de actores de los proponentes se logró identificar que a la fecha de realización de este informe no se encuentra participación en la implementación del procedimiento de Audiencias Públicas Mineras en los diferentes lugares.

Gráfico 9



Información registrada en las bases de datos propias de la ANM en el marco de la implementación del procedimiento de APM en territorio

En cuanto a la participación de los proponentes en las actividades realizadas por parte de ANM, se dio en tres fases distintas del procedimiento APM. En la Fase I, correspondiente al diálogo con proponentes para la socialización del procedimiento, se contó con la participación de cuatro (4) proponentes. En la Fase II, que consistió en el diálogo con proponentes para la presentación de resultados ante el ente territorial y la comunidad, no se contó con la participación de ningún (0) proponente. Finalmente, en la Fase III, Diálogo con proponentes para la identificación de posibles acuerdos para la APM, se registró la mayor participación, con cinco (5) proponentes. Esta tendencia evidencia un incremento progresivo en el involucramiento de los proponentes a medida que avanzan las fases del proceso.

Tipo	Actor	Caracterización
Comunidad	<i>La Jagua, Quebradona Arriba, Quebradona del Medio, La Garrapata, La Caseta, Jagua Arriba, El Tigre 3 y Las Malvinas</i>	En el municipio de Caucasia participaron comunidades de las veredas La Jagua, Quebradona Arriba, Quebradona del Medio, La Garrapata, La Caseta, Jagua Arriba, El Tigre 3 y Las Malvinas, pertenecientes en su mayoría a la zona rural. La percepción general frente a la actividad minera se caracteriza por preocupación ambiental y social, así como por una postura condicional frente al desarrollo de nuevos proyectos, siempre que exista acompañamiento estatal y control sobre los impactos.

 Agencia Nacional de Minería	GENERACIÓN DE TÍTULOS MINEROS		CÓDIGO: MIS3-P-008-F-003
	FORMATO		VERSIÓN: 2
	INFORME SOCIAL		FECHA VIGENCIA: 03/sept./2024

		<p>Durante los espacios de diálogo, las comunidades manifestaron la necesidad de mayor presencia institucional para garantizar que la minería se desarrolle de manera adecuada y responsable. Expresaron preocupaciones sobre los posibles daños ambientales, especialmente en fuentes hídricas y suelos agrícolas, así como por los efectos sobre la salud, la seguridad y las actividades económicas tradicionales como la ganadería y la agricultura. También surgieron inquietudes sobre el uso de regalías, la falta de control ciudadano y la afectación del orden público ante la llegada de nuevos actores al territorio.</p> <p>Las razones que sustentan esta postura se relacionan con la prevención de impactos sociales y ambientales, la defensa del entorno productivo y la necesidad de fortalecer la participación ciudadana.</p> <p>Entre las solicitudes más relevantes se encuentra el fortalecimiento de los espacios de seguimiento y control ciudadano, la creación de mecanismos de veeduría comunitaria, el monitoreo constante de los impactos de proyectos mineros anteriores y la participación activa de las Juntas de Acción Comunal en los procesos de información y concertación. También propusieron que la autoridad competente revise los antecedentes de títulos existentes para prevenir afectaciones futuras.</p>
Autoridad territorial	<i>Alcaldía, Corantioquia, Concejo Municipal</i>	<p>En el municipio de Cauca, las autoridades territoriales participaron activamente en el procedimiento de Coordinación y Concurrencia, convocado por la Agencia Nacional de Minería (ANM). En el encuentro estuvieron presentes la Alcaldía Municipal de Cauca, representada por el alcalde y diversos funcionarios de sus dependencias, así como la Corporación Autónoma Regional – CORANTIOQUIA, que contó con la asistencia presencial de cuatro (4) funcionarios. El acta señala que el documento sería remitido a otras instancias locales como el Concejo Municipal y la Personería Municipal, para su conocimiento y eventual participación en las etapas posteriores del proceso.</p> <p>La postura institucional frente a la actividad minera se caracterizó por un apoyo condicionado al cumplimiento normativo y ambiental, junto con un fuerte énfasis en la protección del territorio y las fuentes hídricas. Desde la Alcaldía se manifestó que el procedimiento representa una oportunidad de crecimiento e inversión para el municipio, siempre que se garantice la sostenibilidad ambiental y el respeto por los instrumentos de planificación territorial. En este sentido, la Dirección de Ordenamiento Territorial señaló que en varias zonas propuestas la minería se clasifica como Uso Restringido</p>

 Agencia Nacional de Minería	GENERACIÓN DE TÍTULOS MINEROS		CÓDIGO: MIS3-P-008-F-003
	FORMATO		VERSIÓN: 2
	INFORME SOCIAL		FECHA VIGENCIA: 03/sept./2024

		<p>o Uso Prohibido según el Plan de Ordenamiento Territorial (POT). Por su parte, CORANTIOQUIA expresó una postura de mayor restricción ambiental, al advertir que una de las áreas viabilizadas es zona sensible por ser fuente de abastecimiento del acueducto municipal, por lo cual debe priorizarse la protección del recurso hídrico.</p> <p>Las autoridades fundamentaron su posición en criterios ambientales, territoriales y sociales, destacando: (i) la posible afectación a fuentes hídricas, en especial en el polígono 510795 ubicado cerca de la Ciénaga Colombia; (ii) los conflictos con el POT, que clasifica los suelos como agropecuarios o forestales protectores; (iii) la existencia de riesgos geológicos en terrenos escarpados; y (iv) la presencia de comunidades étnicas dentro de los polígonos viabilizados, entre ellas los Consejos Comunitarios Afro de Barrio Chino, Las Garrapatas, Santa Rosita y El Tigre Tres, así como el Cabildo Indígena El Pando del pueblo Zenú.</p>
Proponente	<p>Persona jurídica Proyecto Andino S.A.S. y Quirema SAS, cada uno con una PCC y una persona natural Leonardo Londoño Salazar con una PCCD</p>	<p>En el municipio de Caucasia los proponentes, Quirema y Leonardo Londoño, han participado de los espacios de encuentros con comunidad en fase III donde se trabajó propuestas de posibles acuerdos para APM.</p> <p>En cuanto Proyecto Andino SAS no participaron en el procedimiento de Audiencias Públicas Mineras en los espacios con comunidad, asistieron a las reuniones virtuales convocadas por el equipo de APM.</p>
Organizaciones	No se contó con participación.	No se contó con participación

6. Concepto social.

En el marco del procedimiento de Audiencia Pública Minera en el municipio de Tarazá, Antioquia, se dio inicio al proceso de socialización y relacionamiento institucional con una reunión en el mes marzo de 2025 con la Alcaldía municipal. En este encuentro participaron el alcalde, la Secretaría de Infraestructura y el personero ambiental, quienes conocieron las solicitudes viabilizadas con placas PCC 502130 de Proyecto Andino SAS, 508676 de Quirema S.A.S. Con Metales Preciosos/ materiales de construcción con Minerales de oro y sus concentrados y PCCD 510795 de Leonardo Londoño Salazar Con Metales Preciosos/ materiales de construcción con Minerales de oro y sus concentrados.

La administración expresó la importancia de articular esfuerzos para un proceso transparente y exitoso, y manifestó interés en recibir formación sobre formalización minera y el sistema de Regalías. Así mismo, se articuló y se trabajó en conjunto con el PAL de Caucasia para llevar a cabo el procedimiento de Audiencias Públicas Mineras.

 Agencia Nacional de Minería	GENERACIÓN DE TÍTULOS MINEROS	CÓDIGO: MIS3-P-008-F-003
	FORMATO	VERSIÓN: 2
	INFORME SOCIAL	FECHA VIGENCIA: 03/sept./2024

Dentro de la implementación en el territorio fue fundamental el acompañamiento a los diferentes espacios por parte de los delegados de la alcaldía como la coordinadora de participación ciudadana, el secretario de Agricultura y delegado de minas de la alcaldía.


En la implementación del procedimiento de Audiencia Pública Minera en Tarazá, es importante destacar que la metodología llevada a cabo se efectuó de la siguiente manera:

1. Relacionamiento con la alcaldía municipal donde se identificó dinámicas del territorio a considerar como presencia de comunidad étnica, temas de seguridad al presentarse conflictividades en el municipio y por tal razón la recomendación de la alcaldía fue realizar los espacios en casco urbano.
2. Para los espacios de diálogo social con las comunidades que podrían ser impactadas con el otorgamiento de títulos se convocó a presidentes de JAC en un primer momento para que la información se pudiera transmitir, así como la creación de la mesa de seguimiento a la APM donde la comunidad interesada podría unirse al grupo y de allí compartir información.
3. Para la fase III se siguió convocando a los presidentes de JAC y comunidad interesada para que pudieran acceder a la información, así mismo, se tuvo el apoyo y articulación con la alcaldía para que en sus redes sociales se pudiera realizar la difusión de las convocatorias a los espacios de fase II y III
4. Todos los encuentros se realizaron en compañía de la alcaldía o sus delegados, así como, la solicitud previa de concepto/ informe de orden público para llevar a cabo las comisiones.

Recomendaciones para la Implementación del Procedimiento de APM

Para garantizar una implementación segura y efectiva del procedimiento de APM, se recomienda tener en cuenta las siguientes consideraciones:

1. **Seguridad y orden público:** Antes de cada comisión, es fundamental solicitar los conceptos de orden público correspondientes. Esto permitirá prevenir posibles inconvenientes que puedan afectar la seguridad del equipo de trabajo y de la comunidad. Asimismo, se deberán acatar las recomendaciones emitidas por la administración municipal en materia de seguridad y movilidad.
2. **Articulación institucional:** En el marco del relacionamiento con las instituciones, resulta esencial articular las acciones con el enlace de paz de los territorios, con el fin de asegurar una coordinación adecuada y un flujo de información pertinente y actualizado.
3. **Comunicación con las comunidades:** Aunque la implementación del procedimiento puede realizarse a través de los presidentes de las Juntas de Acción Comunal (JAC), es importante considerar que no en todos los casos la información podrá llegar efectivamente a las comunidades por esta vía.
4. **Evaluación del contexto social y de conflictividad:** Se recomienda realizar una evaluación integral del contexto social, organizativo y de conflictividad del territorio antes y durante la implementación del procedimiento de APM. Esta evaluación debe contemplar el análisis de los posibles escenarios y efectos que la eventual adjudicación de títulos mineros podría generar tanto en las comunidades como en los proponentes, con el propósito de anticipar riesgos, diseñar medidas de mitigación y garantizar un desarrollo adecuado del proceso.

 Agencia Nacional de Minería	GENERACIÓN DE TÍTULOS MINEROS		CÓDIGO: MIS3-P-008-F-003
	FORMATO		VERSIÓN: 2
	INFORME SOCIAL		FECHA VIGENCIA: 03/sept./2024

Es importante considerar que los contextos territoriales son dinámicos y pueden transformarse a lo largo de las diferentes fases de implementación. Por lo tanto, pueden surgir situaciones relacionadas con el orden público u otros factores que requieran reevaluar la viabilidad de continuar con el procedimiento, priorizando siempre la seguridad, la participación efectiva, real y el respeto por las condiciones locales.

Riesgo	Amenaza	Vulnerabilidad	Posibles acciones
Falta de acceso a información	Desinformación sobre la legalidad de los títulos mineros y ausencia de documentación pública.	<ul style="list-style-type: none"> • Dificultades de conectividad y escasos recursos para acceder a información sobre el estado de los títulos. • Incertidumbre por desconocimiento y falta de conectividad. • Encuentros con la comunidad evidencian carencia de información. 	<ul style="list-style-type: none"> • Realizar pedagogía sobre títulos mineros: qué son, diferencias con licencias ambientales y etapas del ciclo minero. • Diversificar los canales oficiales de consulta ciudadana. • Implementar rutas claras de información comunitaria y acompañamiento institucional.
Impactos a las fuentes hídricas	Pérdida o contaminación de las fuentes hídricas del municipio.	<ul style="list-style-type: none"> • Desconocimiento del estado ambiental de las fuentes previo a la actividad minera. • Falta de información sobre impactos de la minería en las fuentes hídricas. <p>Deforestación y contaminación de fuentes hídricas por actividades extractivas.</p> <p>Pérdida de biodiversidad y erosión del suelo</p>	<ul style="list-style-type: none"> • Divulgar guías minero-ambientales en las etapas de exploración y explotación de los títulos mineros. • Realizar seguimiento a los requisitos ambientales (CORANTIOQUIA) y técnicos (ANM). • Elaborar un inventario actualizado del estado de las fuentes hídricas para evaluar impactos.
Afectaciones a actividades económicas tradicionales	Desplazamiento de actividades como pesca, agricultura, ganadería y minería artesanal.	<ul style="list-style-type: none"> • Falta de inclusión de las economías locales en los proyectos mineros. 	<ul style="list-style-type: none"> • Promover la formalización de la minería artesanal. • Fomentar acuerdos para el acceso a materiales de construcción. • Proteger la economía local y priorizar bienes y servicios comunitarios en los proyectos.

 Agencia Nacional de Minería	GENERACIÓN DE TÍTULOS MINEROS		CÓDIGO: MIS3-P-008-F-003
	FORMATO		VERSIÓN: 2
	INFORME SOCIAL		FECHA VIGENCIA: 03/sept./2024

Impacto en la seguridad y bienestar de las comunidades	Conflictos sociales por la expansión minera en áreas sensibles.	<ul style="list-style-type: none"> • Falta de información suficiente sobre los riesgos de la minería para el bienestar y seguridad. • Antecedentes de conflictos asociados a títulos antiguos. 	<ul style="list-style-type: none"> • Promover espacios de diálogo y concertación comunitaria. • Definir y comunicar de manera clara y anticipada los impactos de la minería. • Establecer protocolos de atención y prevención de conflictos sociales.
--	---	--	--

Referencias

Caracol Radio. (2025, 26 de abril). *En Caucaasia y Segovia declararon amenaza de alteración al orden público por el Clan del Golfo*. Recuperado de <https://caracol.com.co/>

Departamento Administrativo Nacional de Estadística – DANE. (2024). *Indicadores demográficos y sociales del municipio de Caucaasia*. <https://www.dane.gov.co/>

Defensoría del Pueblo. (2020). *Alerta Temprana No. 045-2020*. <https://alertasstg.blob.core.windows.net/alertas/045-20.pdf>

Defensoría del Pueblo. (2022). *Alerta Temprana No. 004-2022*. <https://www.defensoria.gov.co/>

Defensoría del Pueblo. (2025, 20 de octubre). *Respuesta articulada por situación de orden público en Tarazá, Antioquia*. Recuperado de <https://www.defensoria.gov.co/>

El Universal. (2025, 7 de octubre). *Bloqueos en Caucaasia y Cáceres agravan crisis por paro minero en Antioquia*. Recuperado de <https://www.eluniversal.com.co/>

Instituto Popular de Capacitación – IPC. (2025, 21 de octubre). *Comunidades desplazadas de Tahamí y Doradas Altas claman por garantías para retorno seguro e integral a sus territorios*. <https://www.ipc.org.co/>

Plan de Ordenamiento Territorial – POT de Caucaasia. (2006). *Información cartográfica y de usos del suelo del municipio de Caucaasia*.

Registro Único de Víctimas – RUV. (2024). *Datos estadísticos del municipio de Caucaasia sobre hechos victimizantes*. Unidad para las Víctimas.

Vicepresidencia de Contratación y Titulación Minera – ANM. (2024). *Base de datos de títulos mineros, solicitudes y propuestas de concesión para Caucaasia, Antioquia*.